




Mäntyharjun kunta  
 Kirkonkylän alueen asemakaavan kumoaminen  
 Paasolanmäki, Tervaniemi ja Siirlahti

1:5 000

Kumoaminen koskee Kirkonkylän alueen asemakaavan kortteleita 1-5, osia kortteleista 32, 40, 45, 46, 52, 53 sekä niihin liittyviä katu, liikenne- ja puisto-/lähivirkistysalueita.





























- Merkinnät**
-  3 m sen kaava-alueen ulkopuolella oleva viiva, jota kumoaminen koskee.
  -  Risti merkinnän päällä osoittaa merkinnän kumoamista

Kotka 10.9.2021



Hanna Nirkko  
 kaavoitusinsinööri, YKS 591



RAKENUSSUUNNITELMAN MERKINNÄN SELITYS		RAKENUSSUUNNITELMAN MÄÄRÄYKSIÄ	
	3 M SEN RAJAN ULKOPUOLELLA OLEVA VIIVA, JONKA SIIR-PUOLISTA ALUETTA RAKENUSSUUNNITELMAN MUUTOS KOSKEE.		ENINTÄN I-KERROKSISET ULLAKKOHUONEIN RAKENNETUN OMAKOTIRAKENNUKSEN TONTTI
	ERI RAKENUSSUUNNITELMAKAAVAN ALAISTEN TONTIN OSIEN VÄLISEN RAJAN JA RAKENNERAJAN		ENINTÄN II-KERROKSISET ASUIN- TAI LIKERA- KESKUSKORTTELIT
	KORTTELIN RAJA		YLEISEN RAKENNUKSEN TONTTI
	TONTIN RAJA		TEOLLISUUS- TAI VARASTOTONTTI
	KYRÖN T. TIEN NIMI		TONTTIIN KUULUVA RAKENTAMATOMAISI JÄTETTÄVÄ ALUE, ETUPUUTARHA
	44 KORTTELIN NUMERO		LIHAKENNÄLÄIS-RAUTATIE, LAIVA- TAI VENEALUE- MA-ALUE
	YLEISEN RAKENNUKSEN TONTTI		ERITTÄIN SUOJA- VYÖHYKE, RAKENTAMATOMAISI JÄTETTÄVÄ
	ETUPUUTARHA		BEKINTELEVA
	TEOLLISUUSALUE		VIEMÄRIN VÄLTTEEN RAKENTAMATOMAISI JÄTETTÄVÄ TONTIN OSINA.
	URHEILUALUE		
	VILJELY-, MELTSEK- VAIHER- YM. RAKENTAMATOMAISI JÄTETTÄVÄ ALUE.		
	HAUTAUSMAA		
	PYYKKIRANTA		
	LIHAKENNÄLÄIS		

Kaavaluonnos (MRA 30 §) Kaavoituskatsaus KH 29.3.2021 § 58  
 Kaavaehdotus (MRA 27§) 18.11.-19.12.2021  
 Hyväksytty kunnanvaltuustossa  
 Lainvoima

HUOM! TONTTIJAKO EI VAHVISTETA RAKENUSSUUNNITELMAN VÄHTEYDSEKSI, JOTEN SE ON AINASTAAN OHJEELLINEN EIKA NIIN- MUODOIN SITOVA.